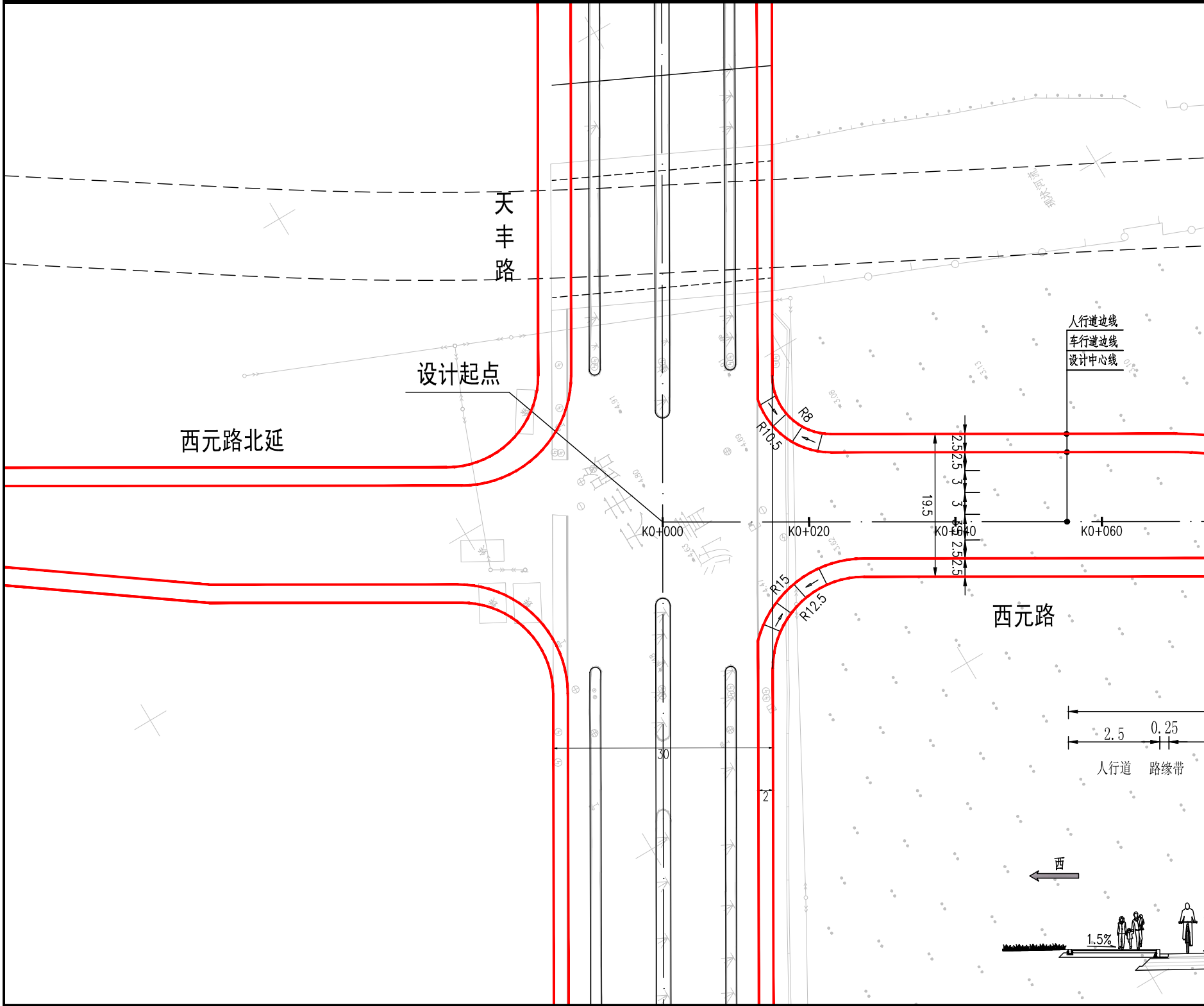
天丰路
设计起点
西元路北延
人行道边线
车行道边线
设计中心线
R8
R10.5
R15
R12.5
K0+000
K0+020
K0+040
K0+060
19.5
2.5
2.5
3
3
3
2.5
2.5
西元路
30
2
2.5
0.25
人行道
路缘带
西
1.5%

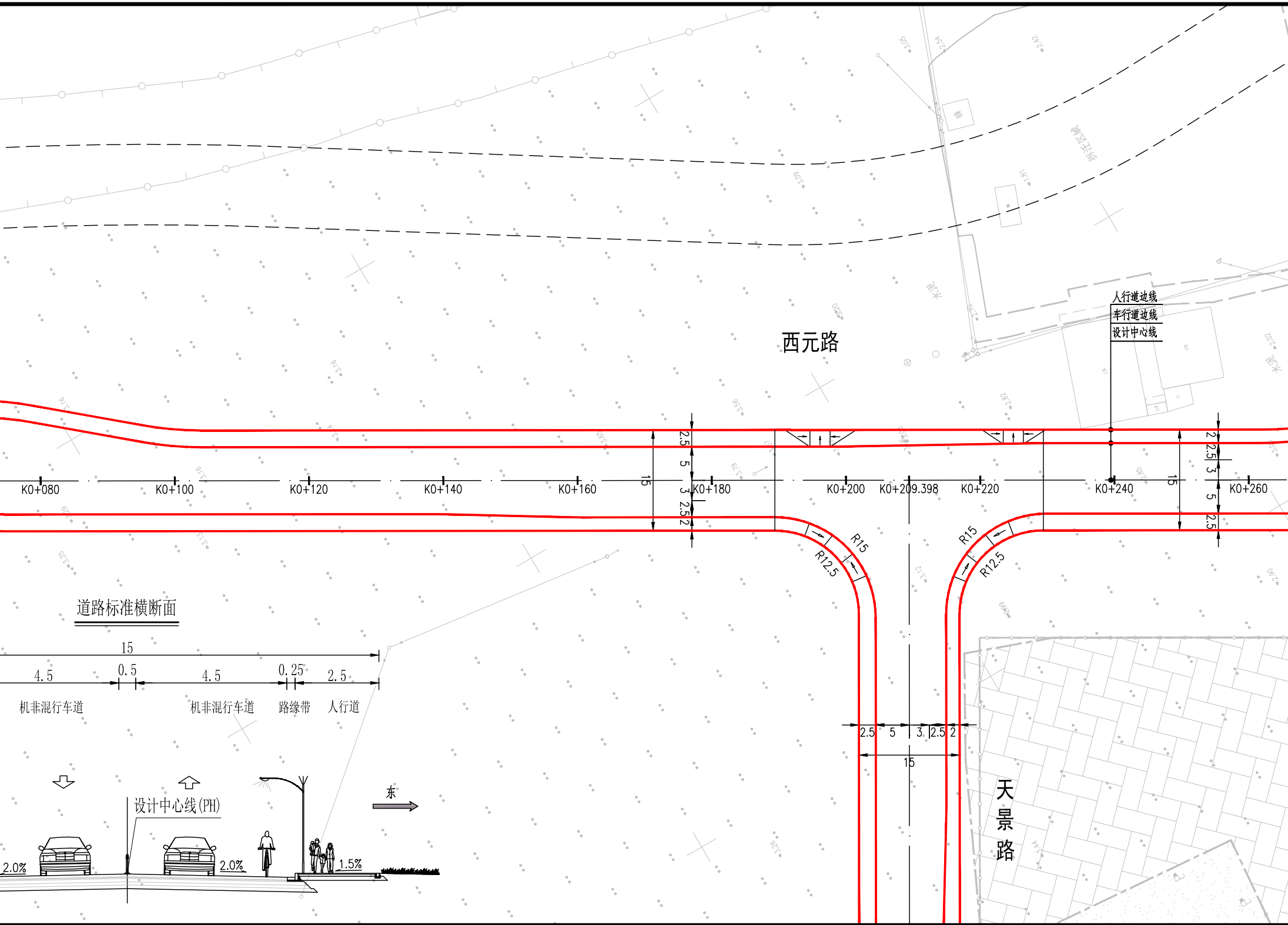
西元路
人行道边线
车行道边线
设计中心线
K0+080
K0+100
K0+120
K0+140
K0+160
K0+180
K0+200
K0+209.398
K0+220
K0+240
K0+260
2.5
5
3
2.5
2
15
R15
R12.5
2.5
5
3
2.5
2
15
天
景
路
道路标准横断面
15
4.5
0.5
4.5
0.25
2.5
机非混行车道
机非混行车道
路缘带
人行道
设计中心线(PH)
东
2.0%
2.0%
1.5%

惠山区新经济产业园西元路（天丰路~天发路）新建工程项目方案审查批前公示图

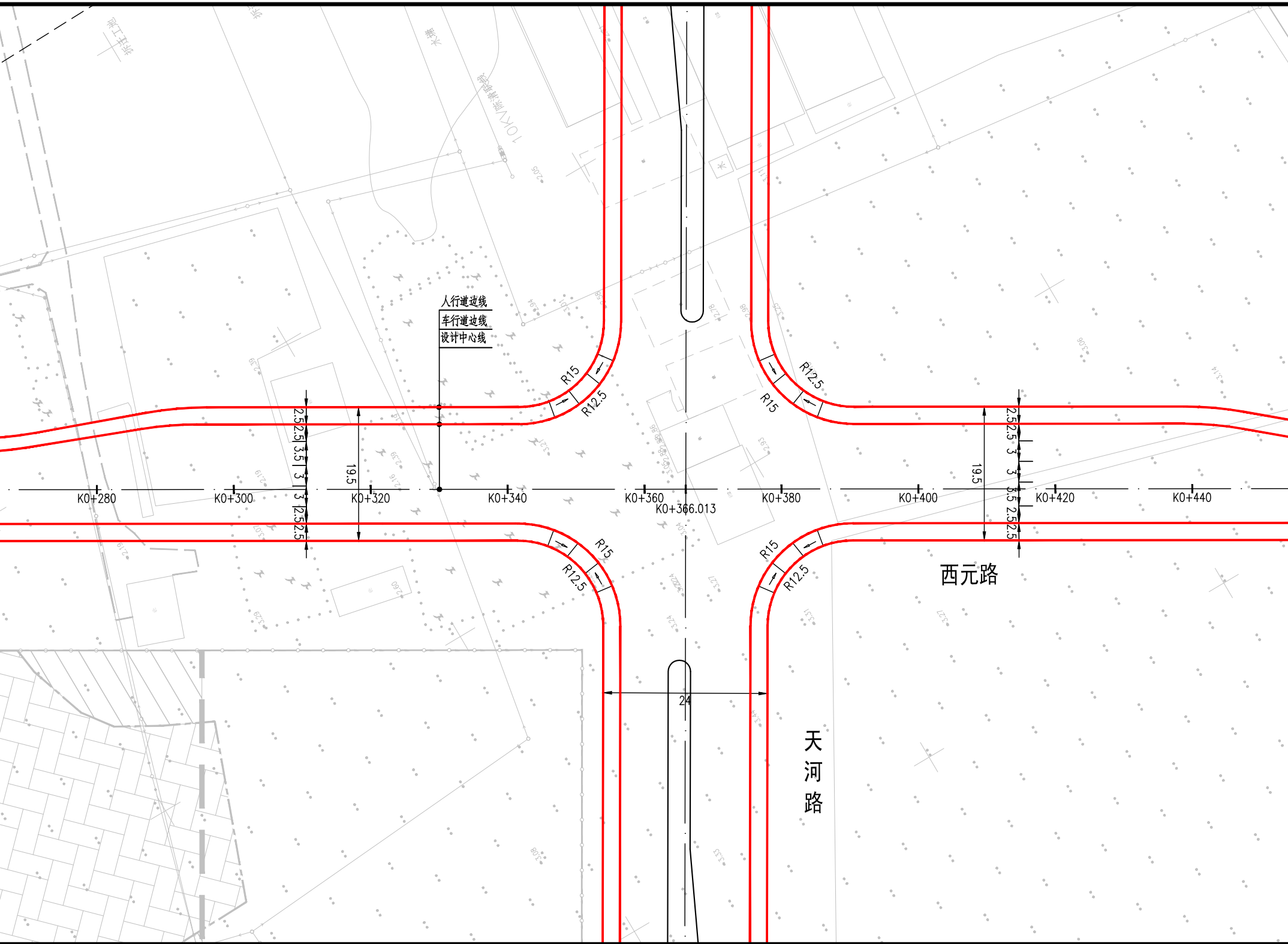
人行道边线
车行道边线
设计中心线
R15
R12.5
R12.5
R15
R15
R12.5
R15
R12.5
2.5
2.5
3.5
3
3
3.5
2.5
2.5
19.5
19.5
K0+280
K0+300
K0+320
K0+340
K0+360
K0+366.013
K0+380
K0+400
K0+420
K0+440
24
西元路
天河路

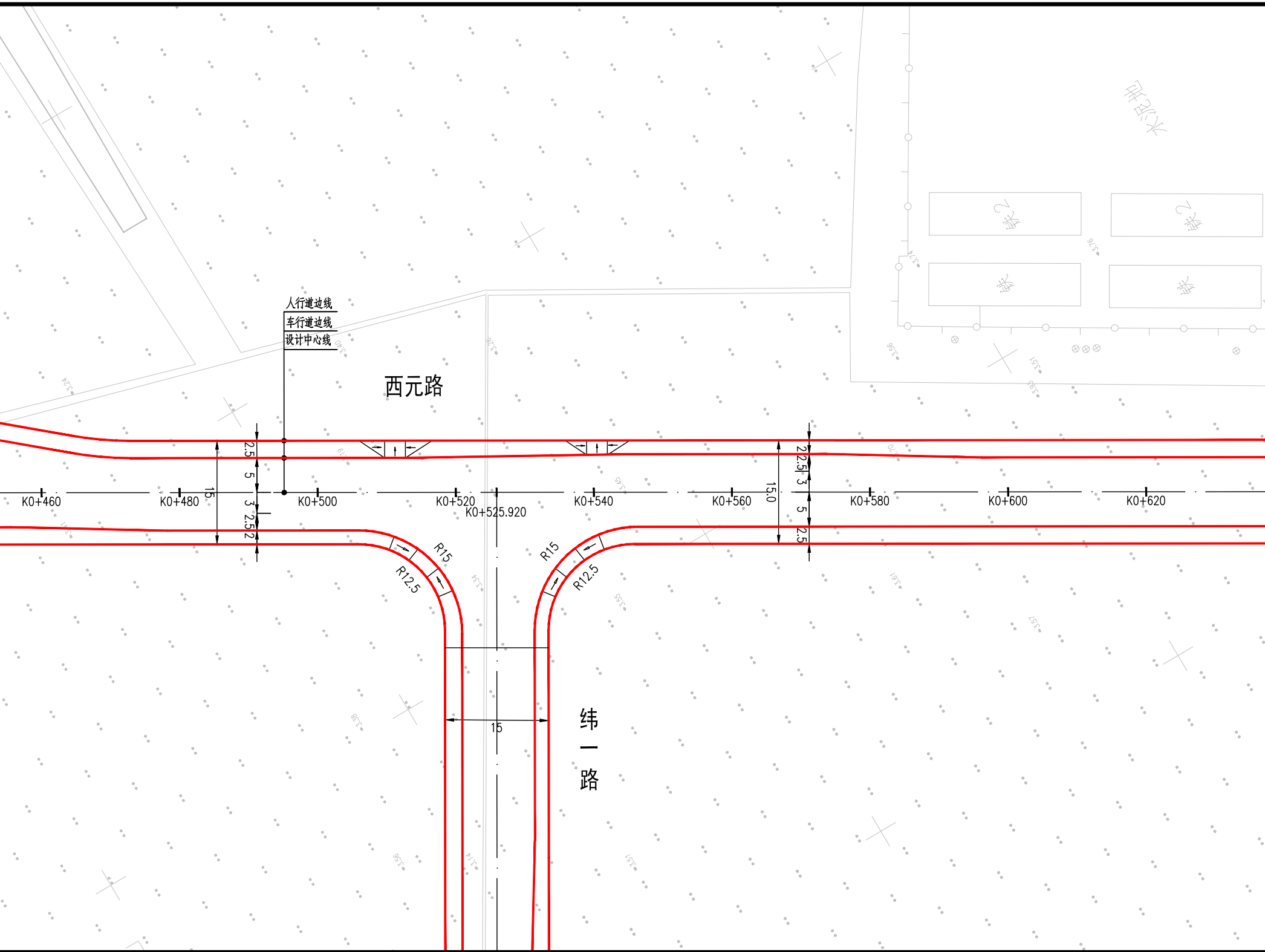
人行道边线
车行道边线
设计中心线
西元路
纬一路
K0+460
K0+480
K0+500
K0+520
K0+525.920
K0+540
K0+560
K0+580
K0+600
K0+620
R15
R12.5
R15
R12.5
2.5
5
3
2.5
15
2.5
3
5
2.5
15.0
15

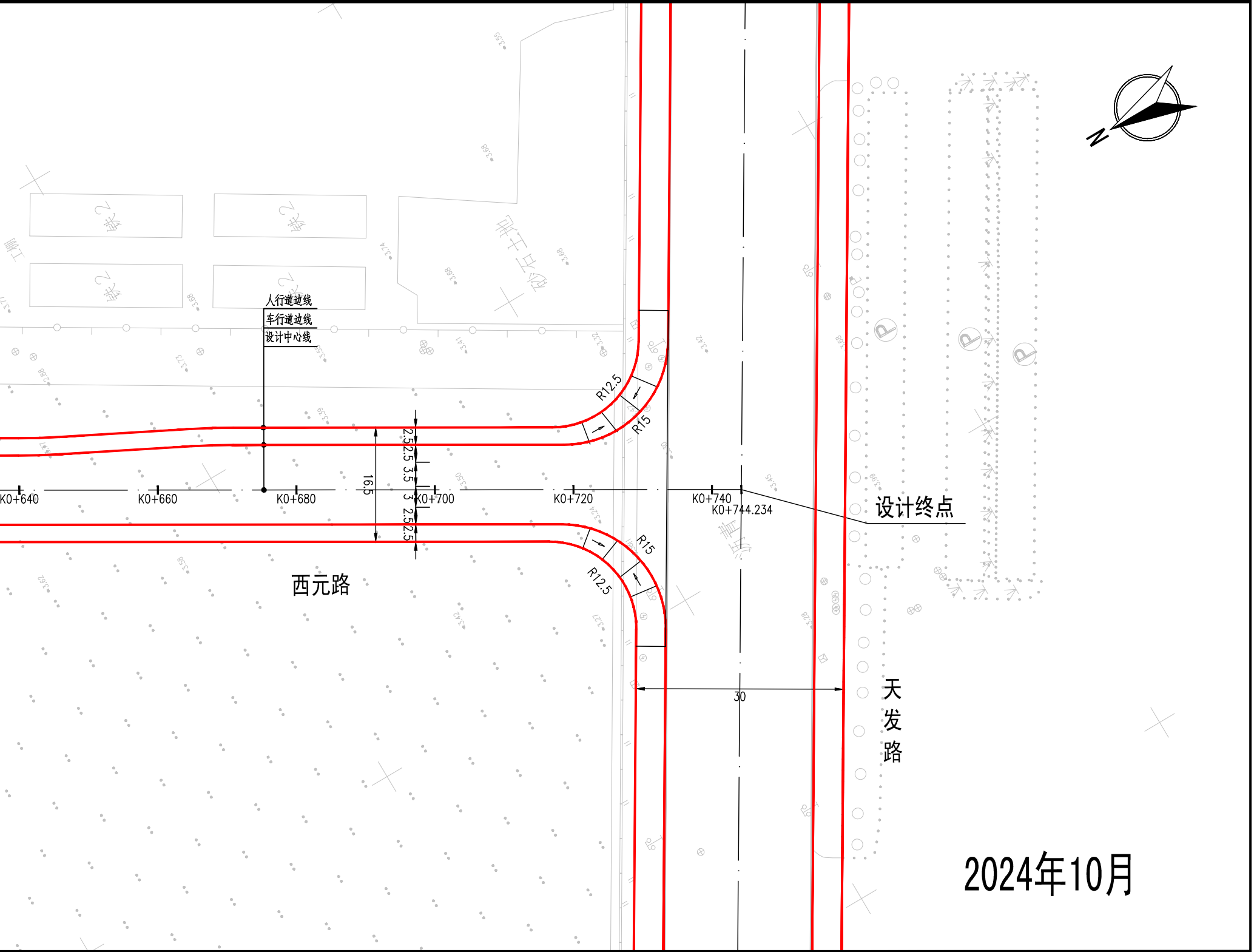
人行道边线
车行道边线
设计中心线
R12.5
R15
R15
R12.5
2.5
2.5
3.5
3
3
2.5
2.5
16.5
K0+640
K0+660
K0+680
K0+700
K0+720
K0+740
K0+744.234
设计终点
西元路
天发路
30
N
P
P
P

2024年10月