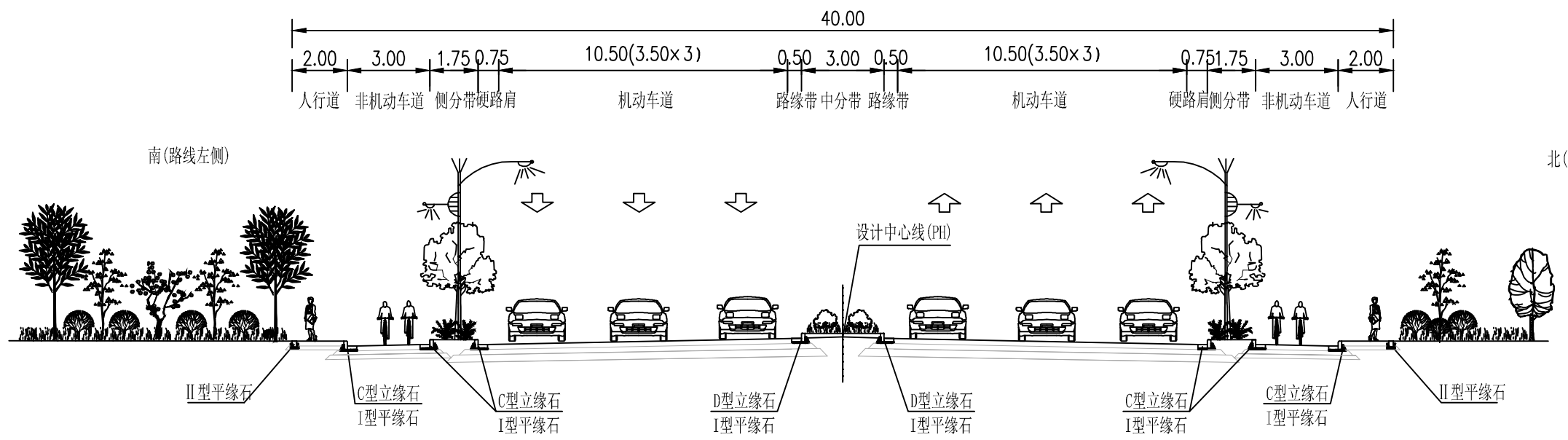




路基标准横断面图(二) H 1:200
K0+890-K1+694



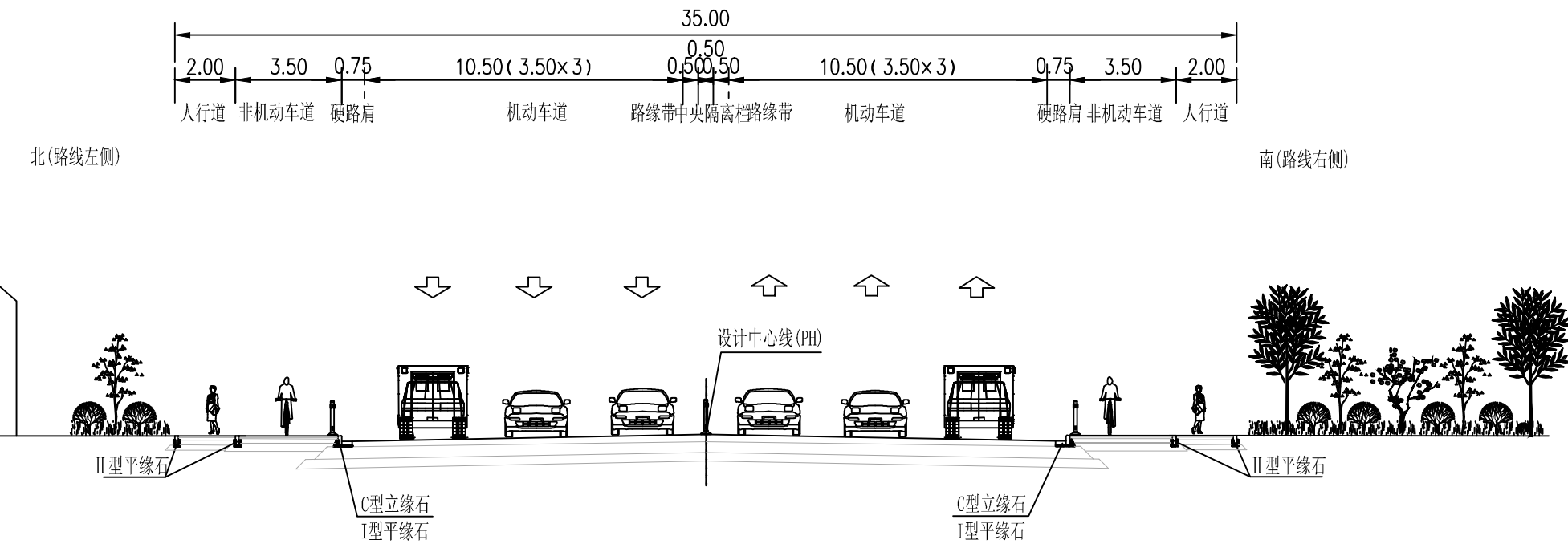
人行横道线
非机动车道边线 (人行横道边线)
机动车道边线 (非机动车道边线)
中央分隔带边线 (非机动车道边线)
道路中心线

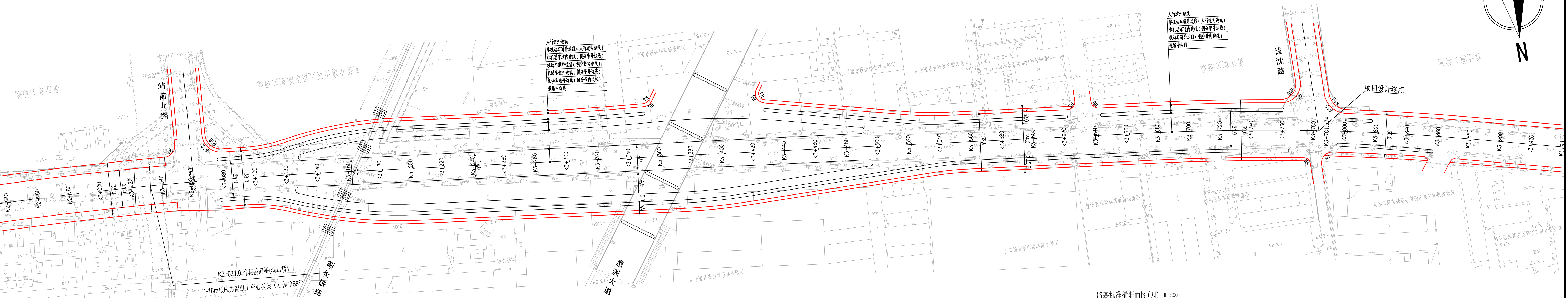
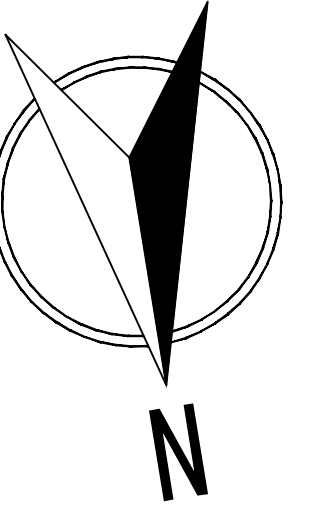
人行横道线
非机动车道边线 (人行横道边线)
机动车道边线 (非机动车道边线)
中央分隔带边线 (非机动车道边线)
道路中心线

人行横道线
非机动车道边线 (非机动车道边线)
道路中心线

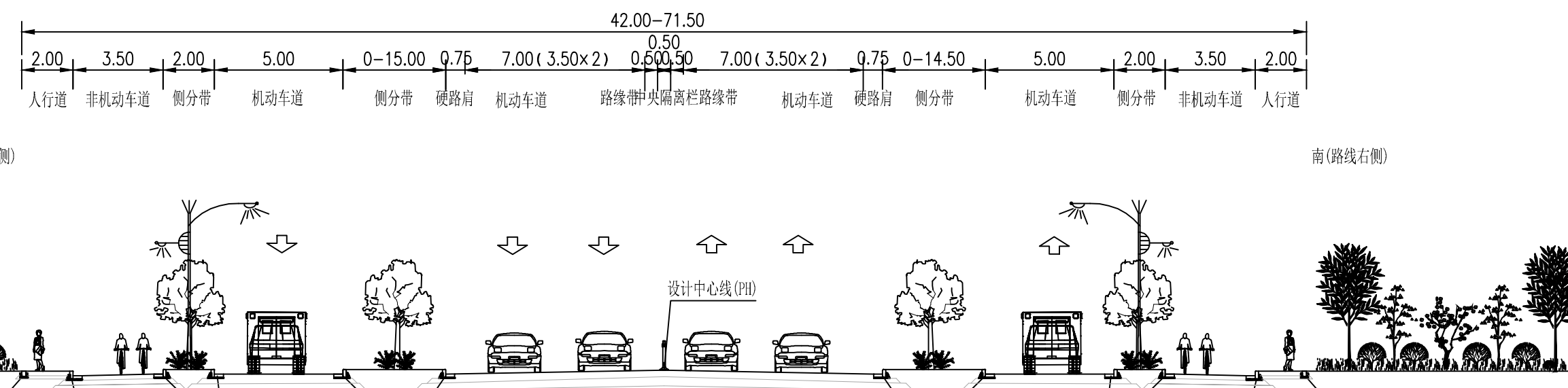
雅西路（三条河~钱沈路）改造工程项目方案审查批前公示图

路基标准横断面图(三)
K1+694-K3+058
比例 1:200





路基标准横断面图(五) H 1:200
K3+100-K3+540



路基标准横断面图(四) H 1:200
K3+058-K3+100 K3+540-K3+781

