



无锡惠山工业转型集聚区园区道路及配套工程设施
(ZX2K0+000~ZX2K0+181.915)

道路实施方案

(中心路)

中设设计集团股份有限公司

二〇一七年六月



附注：因中心路起点位置道路西侧
有高压电塔存在，
需要避让，此处线位调整

中心路(改动线形)
项目设计起点
ZX2K0+000

中心路(改动线形)
项目设计终点
ZX2K0+181.915

惠山工业转型集聚区管理委员会

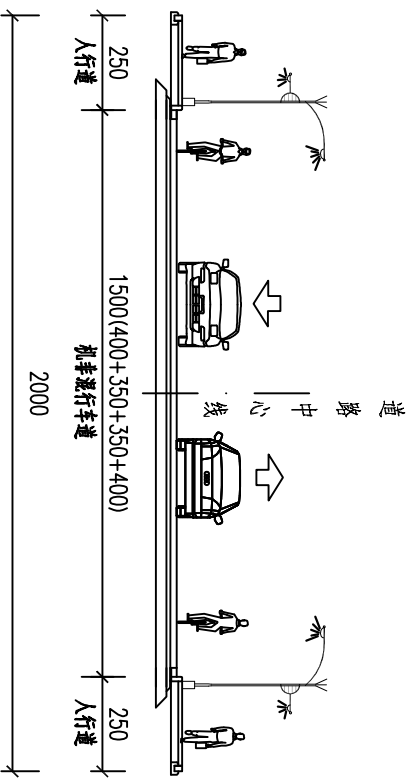
无锡惠山工业转型集聚区园区道路及
配套工程设施道路实施方案(中心路)

项目地理位置图

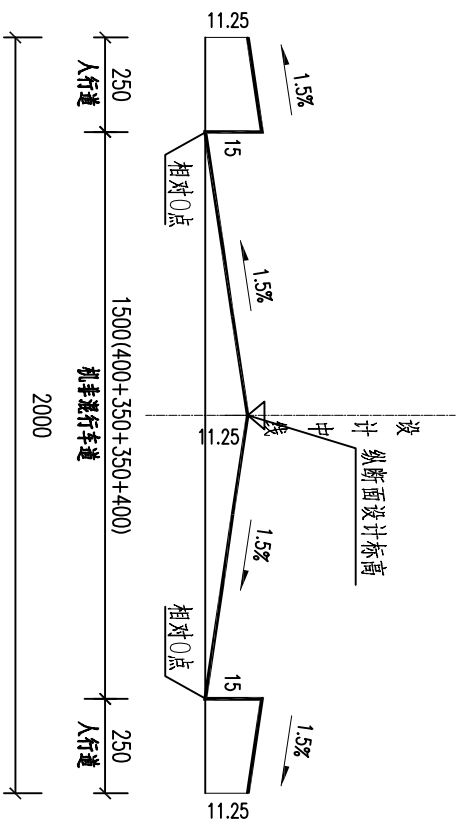
设计	复核	审核	日期	图表号
种冠军	刘东	南科	2017.06	F1-01

中设计集团股份有限公司

道路标准横断面设计图



路拱设计图



附注：

1、图中尺寸均以厘米计。

惠山工业转型集聚区管理委员会

无锡惠山工业转型集聚区园区道路及配套工程设施道路实施方案(中心路)

道路标准横断面及路拱图

设计
杨冠军

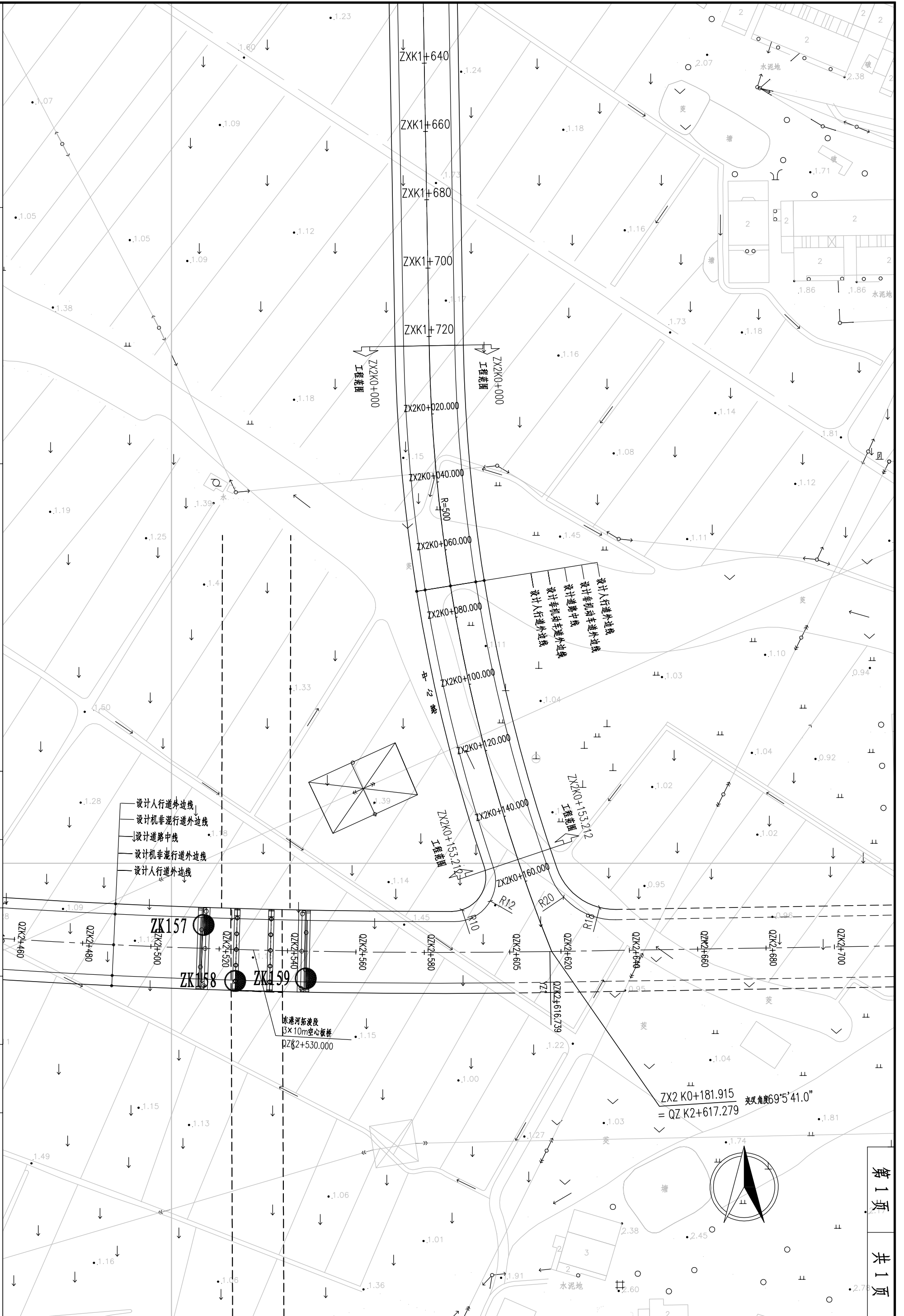
复核
刘东

审核
南科

日期
2017.06

图表号
F1-02

中设计集团股份有限公司



惠山工业转型集聚区管理委员会

集聚区祁胜利、东兴路等6条道路新建工程
施工图设计(中心路)

道路平面设计图(近期)

设计 郝冠军

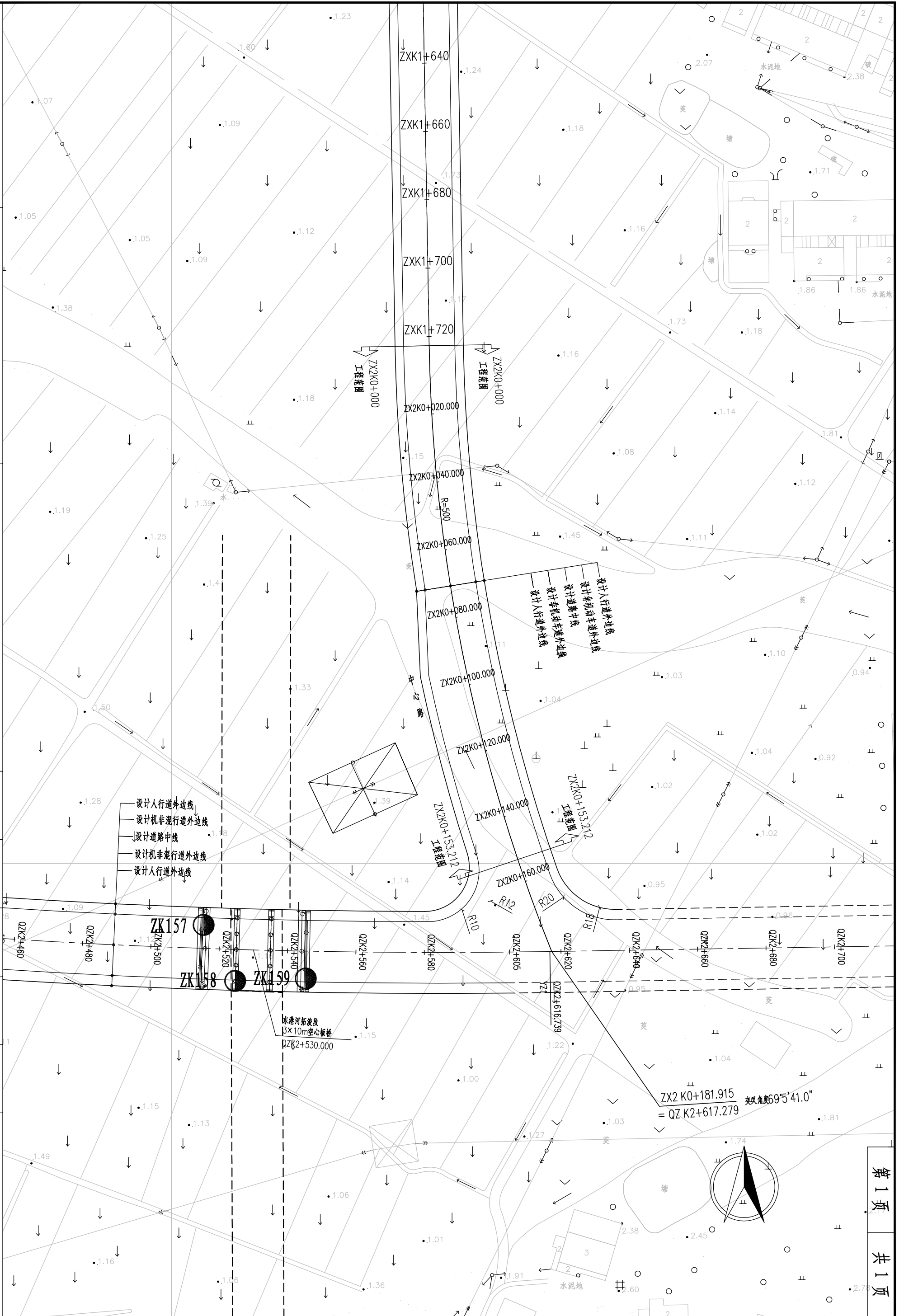
复核 刘东

审核 南作坤

日期 2017.05

图表号 F1-03

中设计集团股份有限公司



惠山工业转型集聚区管理委员会

集聚区祁胜利、东兴路等6条道路新建工程
施工图设计(中心路)

道路平面设计图(远期)

设计
郝冠军

复核
刘东

审核
南作坤

日期
2017.05

图表号
F1-03

中设计集团股份有限公司